



Progetto Europeo

EV5 Via Romea Francigena

Giulia Cortesi

EV5 Via Romea Francigena - Genova- 25.11.2016



Co-funded by the COSME programme
of the European Union

- 
- 1. Mappatura e analisi**
 - 2. Piano d'azione**
 - 3. Pacchetti cicloturistici**

VIA FRANCIGENA



EUROPEAN ASSOCIATION

Cultural route
of the Council of Europe
Itinéraire culturel
du Conseil de l'Europe

COUNCIL OF EUROPE



CONSEIL DE L'EUROPE



EUROPEAN CYCLISTS' FEDERATION

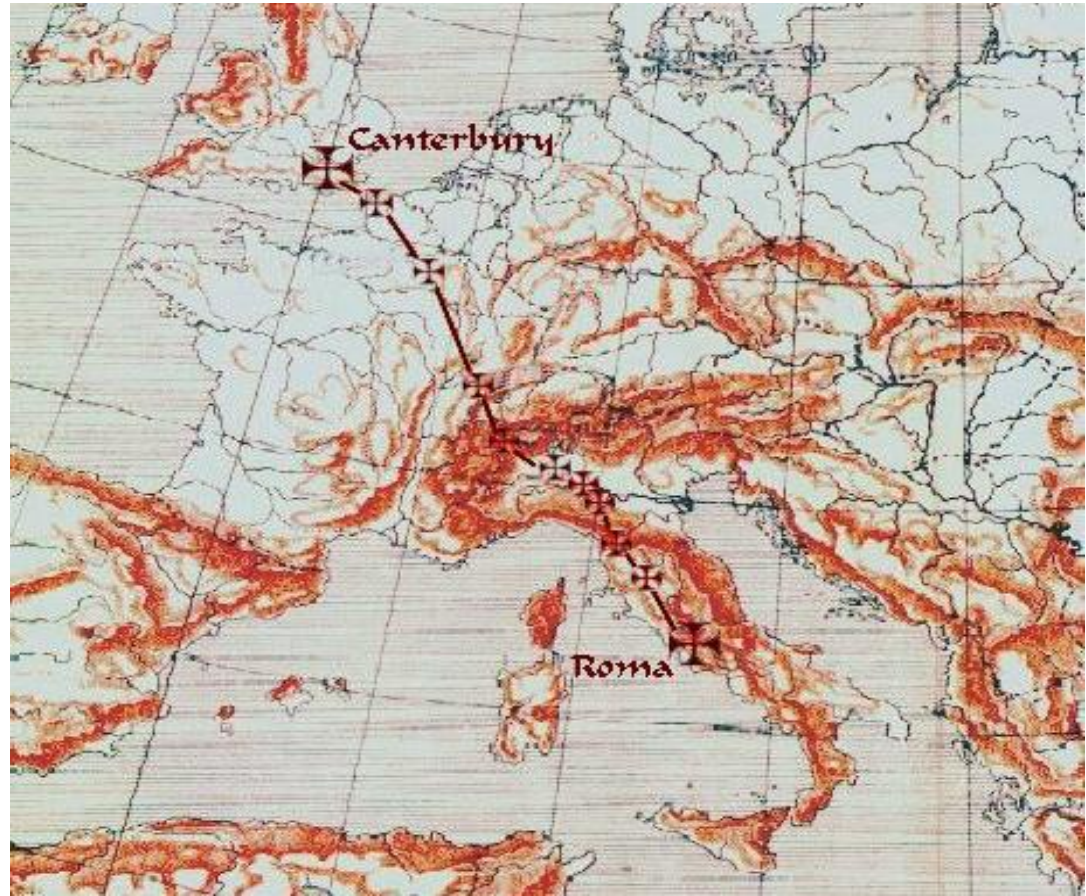




- via francigena di Sigerico
- via francigena di Nikulas von Munkathvera
- via romea di Albert von Stade 1253
- via francigena nel Sud
- camino di Santiago
- - - vie secondarie



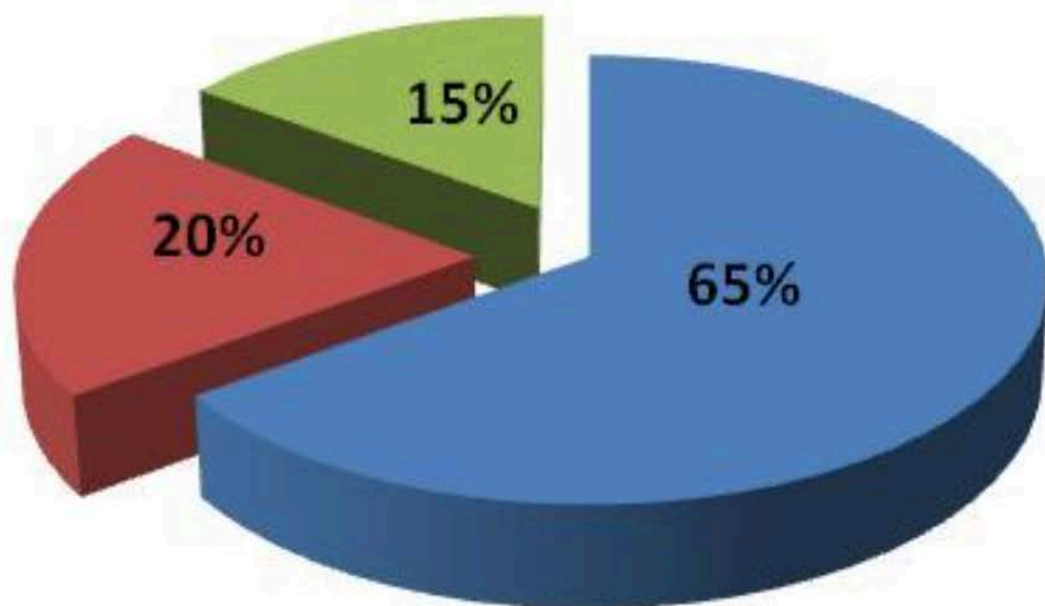
SIGERICO



European Certification Standard



Tre ambiti di analisi



- infrastruttura
- servizi
- promozione



Route 1	Route 2	Signing	Services	Notes
---------	---------	---------	----------	-------

Type

Public Roads

Cycle street / Homezone

Painted cycle lane

Cycle Path

Agric., forest road on dam

Bridges/Sub... cycles/pede...

Cycle/Pedes... Path

Greenways

Traffic

Traffic free

2.001-4.000 units/day


1-500 units/day


4.001-10.000 units/day

501-2.000 units/day

>10.000 units/day (K.O.!!)

Nuova mappa



-  Certified EuroVelo route
-  Developed route (with EuroVelo signs)
-  Developed route
-  Route under development but usable (with EuroVelo signs)
-  Route under development but usable
-  Route at the planning stage

8 Regioni

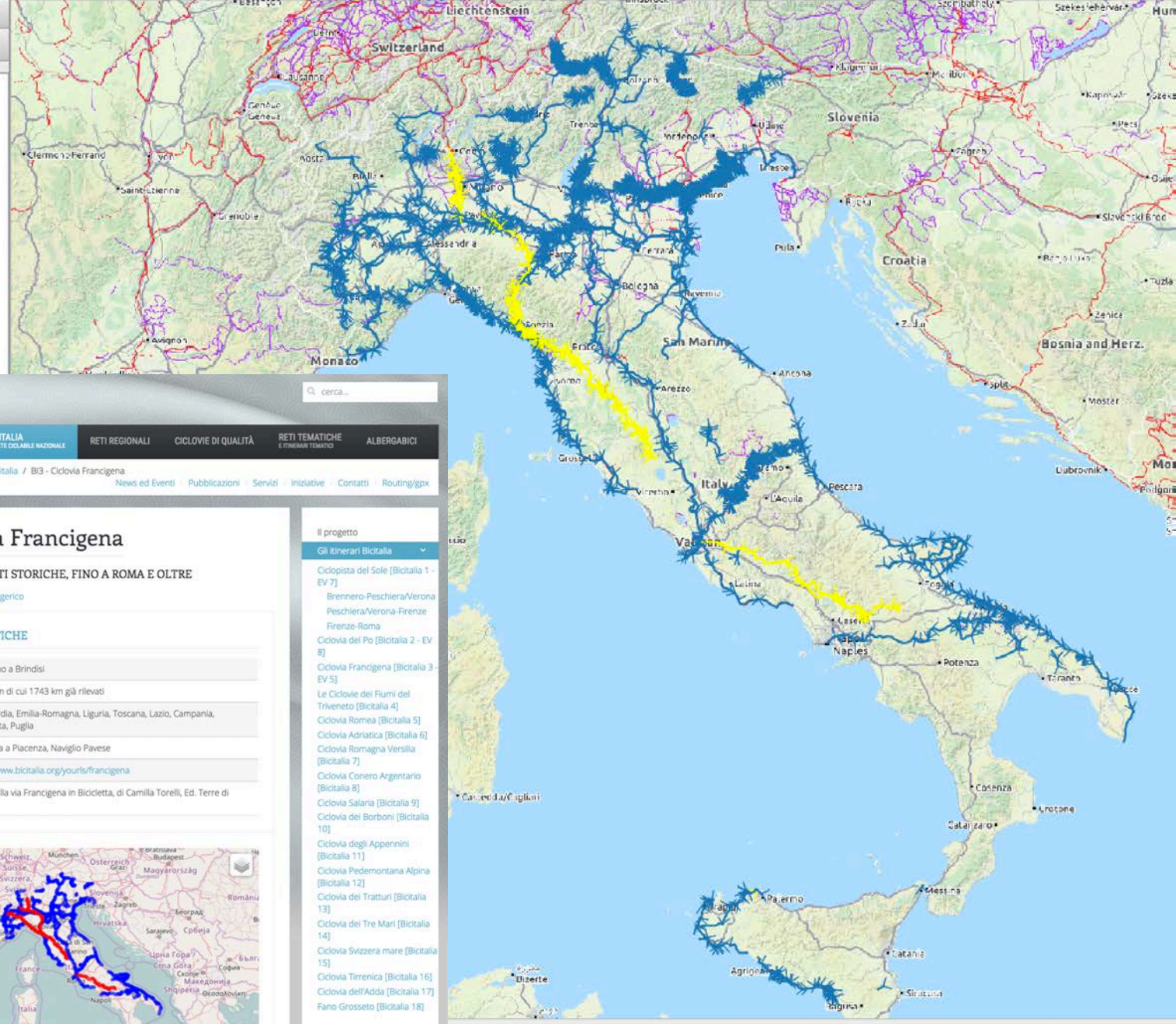
1.400 km (Como -Rome: 90% Sigerico)





Layers Panel

- bicalitalia:tracce5
 - Pubblicato
 - Altro
 - Bozza
- bicalitalia:cda
- bicalitalia:test
- Google Satellite
- Google Physical
- OpenStreetMap
- OpenCycleMap
 - schede
 - status
 - salite
 - tipo_segnaletica
 - segnaletica
 - direzioni
 - superfici
 - tags
 - traffico



Bicalitalia

HOME EUROVELO LA RETE EUROPEA **BICALITALIA LA RETE CICLABILE NAZIONALE** RETI REGIONALI CICLOVIE DI QUALITÀ RETI TEMATICHE E ITINERARI TEMATICI ALBERGABICI

Home / Bicalitalia / Gli itinerari Bicalitalia / BI3 - Ciclovía Francigena

News ed Eventi Pubblicazioni Servizi Iniziative Contatti Routing/gpx

BI3 - Ciclovía Francigena

FRANCIGENA E VARIANTI STORICHE, FINO A ROMA E OLTRE

Varianti: BI3 - Moncenisio, BI3 - Sigerio

INFORMAZIONI PRATICHE

Percorso	Da Como a Brindisi
Lunghezza	1800 km di cui 1743 km già rilevati
Regioni attraversate	Lombardia, Emilia-Romagna, Liguria, Toscana, Lazio, Campania, Basilicata, Puglia
Ciclovie di Qualità	Da Pavia a Piacenza, Naviglio Pavese
Gpx del percorso	http://www.bicalitalia.org/youls/francigena
Info	Guida alla via Francigena in Bicicletta, di Camilla Torelli, Ed. Terre di Mezzo

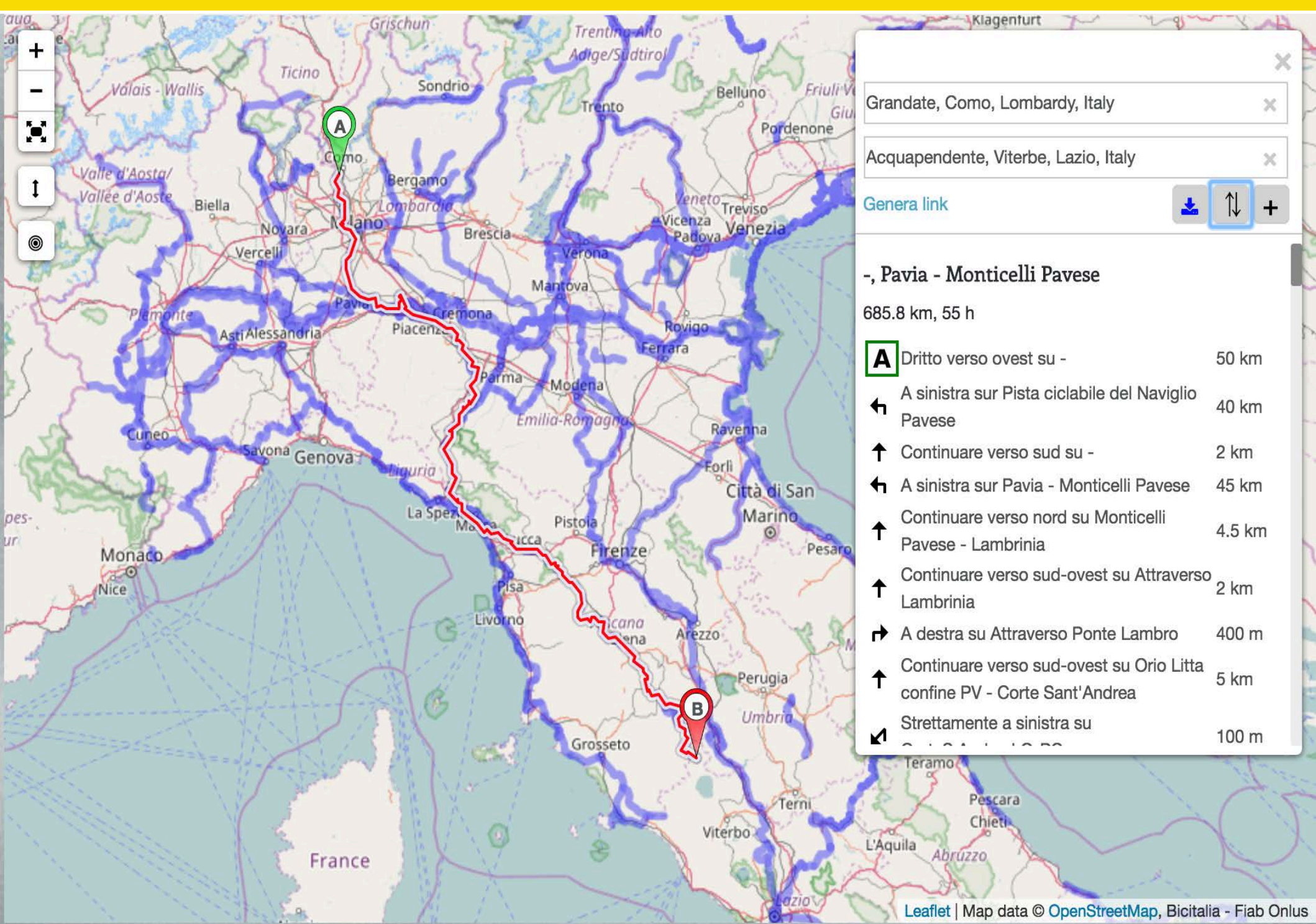
Il progetto

Gli itinerari Bicalitalia

- Ciclopista del Sole [Bicalitalia 1 - EV 7]
- Brennero-Peschiera/Verona
- Peschiera/Verona-Firenze
- Firenze-Roma
- Ciclovia del Po [Bicalitalia 2 - EV 8]
- Ciclovia Francigena [Bicalitalia 3 - EV 5]
- Le Ciclovie dei Fiumi del Triveneto [Bicalitalia 4]
- Ciclovia Romea [Bicalitalia 5]
- Ciclovia Adriatica [Bicalitalia 6]
- Ciclovia Romagna Versilia [Bicalitalia 7]
- Ciclovia Conero Argentario [Bicalitalia 8]
- Ciclovia Salaria [Bicalitalia 9]
- Ciclovia dei Borboni [Bicalitalia 10]
- Ciclovia degli Appennini [Bicalitalia 11]
- Ciclovia Pedemontana Alpina [Bicalitalia 12]
- Ciclovia dei Tratturi [Bicalitalia 13]
- Ciclovia dei Tre Mari [Bicalitalia 14]
- Ciclovia Svizzera mare [Bicalitalia 15]
- Ciclovia Tirrenica [Bicalitalia 16]
- Ciclovia dell'Adda [Bicalitalia 17]
- Fano Grosseto [Bicalitalia 18]

ARTICOLI





ROAD TYPE	Unknown
1	greenway
2	cycle path & cycle lane
3	Path, track inside parks and green areas etc.
4	zone or road at 30 km/h)
5	Low traffic road (<500 motor vehicles / day)
6	No traffic road (<50 motor vehicles / day)
7	High traffic road (>500 motor vehicles / day)

SURFACE	Unknown
1	macadam
2	unpaved: natural
3	paved: asphalted

Grandate, Como, Lombardy, Italy

Milan, Lombardy, Italy

Genera link

Pista ciclabile del Naviglio Pavese
59.9 km, 3 h 60 min

A Dritto verso ovest su - 50 km
A A sinistra sur Pista ciclabile del Naviglio Pavese 8 km
B Destinazione raggiunta 0 m

Pavia, Lombardy, 27100, Italy

Piacenza, PC, Emilia-Romagna, Italy

Genera link

Pavia - Monticelli Pavese, Sopravro "guado Po" - Piacenza
75.7 km, 6 h 4 min

A Dritto verso est su Carbonara - Pavia 300 m
A A sinistra sur Pavia - Monticelli Pavese 45 km
 ↑ Continuare verso nord su Monticelli Pavese - Lambria 4.5 km
 ↑ Continuare verso sud-ovest su Attraverso Lambria 2 km
 ↑ A destra su Attraverso Ponte Lambro 400 m
 ↑ Continuare verso sud-ovest su Ono Litta confine PV - Corte Sant'Andrea 5 km
 ↓ Strettamente a sinistra su Cortes'Andrea.O.P.C. 100 m
 ↓ Strettamente a sinistra su Cortes'Andrea.O.P.C. 4.5 km

Piacenza, PC, Emilia-Romagna, Italy

Fidenza, PR, Emilia-Romagna, Italy

Genera link

Piacenza - Cortemaggiore, Cortemaggiore - Chiaravalle
49.8 km, 3 h 37 min

A Dritto verso sud-ovest su Attraverso Piacenza 60 m
A Fare inversione di marcia 1 km
 ↑ Mantenere la destra su Piacenza - Cortemaggiore 20 km
 ↑ A destra su Cortemaggiore - Chiaravalle 15 km
 ↑ Continuare verso nord su San Rocco - Rimalte 10 km
 ↑ Continuare la destra su Rimalte - Fidenza 3 km
 ↑ A sinistra sur Fidenza - Medesano 1.5 km
B Destinazione raggiunta 0 m

Milan, Lombardy, Italy

Pavia, Lombardy, 27100, Italy

Genera link

Pista ciclabile del Naviglio Pavese, -
37.5 km, 2 h 31 min

A Dritto verso sud-ovest su Pista ciclabile del Naviglio Pavese 35 km
 ↑ Continuare verso sud su - 2 km
 ↑ A destra su Pavia - Monticelli Pavese 1 km
 ↑ A destra su Carbonara - Pavia 300 m
B Destinazione raggiunta 0 m

Fidenza, PR, Emilia-Romagna, Italy

Fornovo, Via Antonio Gramsci, Fornovo di Taro, PR, ✕

Genera link

Fidenza - Medesano Veloce, Ciclabile Carnevala e Felegara
28.1 km, 1 h 53 min

A Dritto verso sud su Fidenza - Medesano 3.5 km
 ↑ Continuare verso sud-est su Fidenza - Medesano Veloce 15 km
 ↑ Mantenere la sinistra su Fidenza - Medesano 1 km
 ↑ Mantenere la destra su attraverso Medesano 1.5 km
 ↑ Mantenere la sinistra su Ciclabile Carnevala e Felegara 4.5 km
 ↑ A sinistra sur Felegara - Fornovo 3.5 km
 ↑ Continuare verso sud-est su Ciclabile Ponte Taro 500 m

Radicoofani, SI, Tuscany, Italy

Acquapendente, Viterbo, Lazio, Italy

Genera link

Radicoofani - Ponte al Rigo, Procon - Acquapendente
31.7 km, 3 h 33 min

A Dritto verso est su Bivio SP del Banditone 700 m
A Radicoofani
 ↑ A sinistra sur Radicoofani - Ponte al Rigo 10 km
 ↑ Mantenere la destra su Ponte al Rigo - La Doganella 5 km
 ↑ A sinistra sur La Doganella - bivio senza toponomo 5 km
 ↑ Continuare verso est su bivio senza toponomo - Procon 4.5 km
 ↑ Acquapendente 7 km
B Destinazione raggiunta 0 m

Bereto, PR, Emilia-Romagna, Italy

Pontremoli, Massa Carrara, Tuscany, Italy

Genera link

Fornovo, Via Antonio Gramsci, Fornovo di Taro, PR, ✕

Bereto, PR, ✕

Genera link

Fornovo - P
34.2 km, 2 h

A Dritto verso sud su - 1 km
B Destinazione raggiunta 0 m

San Quirico d'Orcia, SI, Tuscany, Italy

Radicoofani, SI, Tuscany, Italy

Genera link

San Quirico d'Orcia - Radicoofani, Bivio SP del Banditone - Radicoofani
34.9 km, 2 h 44 min



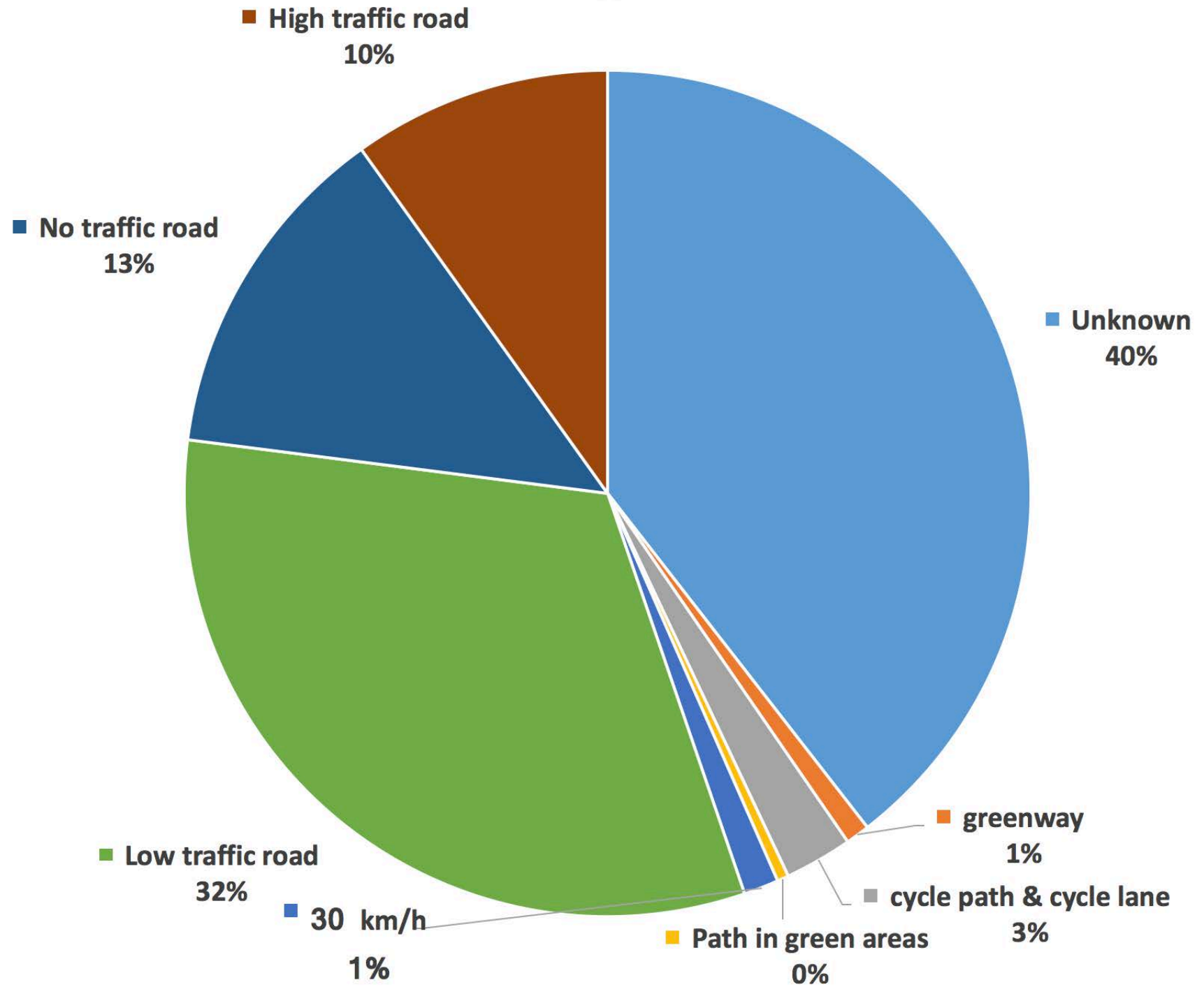
Mantenerne la sinistra su Isola d'Arbia - Ponte a Tressa 2 km
 ↑ Continuare verso sud-ovest su Ponte a Tressa - Montenero d'Arbia 3.5 km
 ↑ A sinistra sur attraversamento Montenero d'Arbia 3 km
 ↑ Mantenere la destra su Montenero d'Arbia - Buonconvento 15 km
 ↑ A sinistra sur Buonconvento - bivio Fattoria Altasi 4.5 km

↑ Continuare verso sud su innesto SP 95 - rotondina SP1 1 km
 ↑ Continuare verso sud su rotondina SP 1 - Poggibonsi 1.5 km
 ↑ A destra su Poggibonsi - Colle Val 6 km

↑ Continuare verso sud-est su Carnatta - Castelfranco - Gambassi 15 km
 ↑ Continuare verso sud su Gambassi - San Gimignano 15 km
 ↑ Continuare verso nord su Podere Colombino - San Gimignano 2.5 km
B Destinazione raggiunta 0 m

Sito Bicalia

SURFACE	Unknown	Macadam etc.	Unpaved: natural	Paved: asphalted	Total
ROAD TYPE					
Unknown	491.414				491.414
greenway		5.237		6.170	11.407
cycle path & cycle lane				32.171	32.171
Path, track inside parks and green areas etc.		1.504	3.959		5.463
Zone or Road at 30 km/h)				16.575	16.575
Low traffic road (<500 motor vehicles / day)		4.450		397.282	401.732
No traffic road (<50 motor vehicles / day)		74.109		88.789	162.898
High traffic road (>500 motor vehicles / day)				123.018	123.018
Total	491.414	85.300	3.959	664.006	



TRAIN	BIKE	Section	Length (km)	Start (Place)	Stop (Place)	Length (km)
1		41	15	Chiasso	Grandate (CO)	
	1	42		Grandate (CO)	Milano (MI)	60
	1	43		Milano (MI)	Pavia (PV)	37,5
	1	44		Pavia (PV)	Piacenza (PC)	75,7
	1	45		Piacenza (PC)	Fidenza (PR)	49,8
	1	46		Fidenza (PR)	Fornovo (PR)	28,1
	1	47		Fornovo (PR)	Berceto (PR)	34,2
	1	48		Berceto (PR)	Pontremoli (MS)	29,2
	1	49		Pontremoli (MS)	Aulla (MS)	23
1		50	9	Aulla (MS)	S.Stefano Magra	
	1	51	22,2	S.Stefano Magra	Dogana di Ortonovo	
	1	52		Dogana di Ortonovo	Lucca	62
	1	53		Lucca	S.Miniato	47,2
	1	54		S.Miniato	S Gimignano	41,3
	1	55		S Gimignano	Siena	49,3
	1	56		Siena	S. Quirico d'Orcia	26,1
	1	57		S. Quirico	Radicofani	34,9
	1	58		Radicofani	Acquapendente	31,7
	1	59		Acquapendente	Viterbo	54,6
	1	60		Viterbo	Sutri	38,7
	1	61		Sutri	Formello	34,5
	1	62		Formello	Roma S Pietro	35,7
2	12					793,5

	1	63		Roma S Pietro	Roma Porta Maggiore	6,5
1		64		Roma Porta Maggiore	Pantano	
	1	65		Pantano	Palestrina	24,7
	1	66		Palestrina	Paliano	20
	1	67		Paliano	Fiuggi (FR)	23
	1	68		Fiuggi (FR)	Ferentino (FR)	21,5
	1	69		Ferentino (FR)	S. Giovanni Incarico (FR)	45,3
	1	70		S. Giovanni Incarico (FR)	Cassino (FR)	34,7
3	27					969,2

Grazie per l'attenzione!

Giulia Cortesi

Project manager

Responsible for EuroVelo Italy

g.cortesi@fiab-onlus.it

mobile 348 0490150



FIAB

Federazione Italiana Amici della Bicicletta

via Caviglia 3/a 20139 Milano

www.fiab-onlus.it