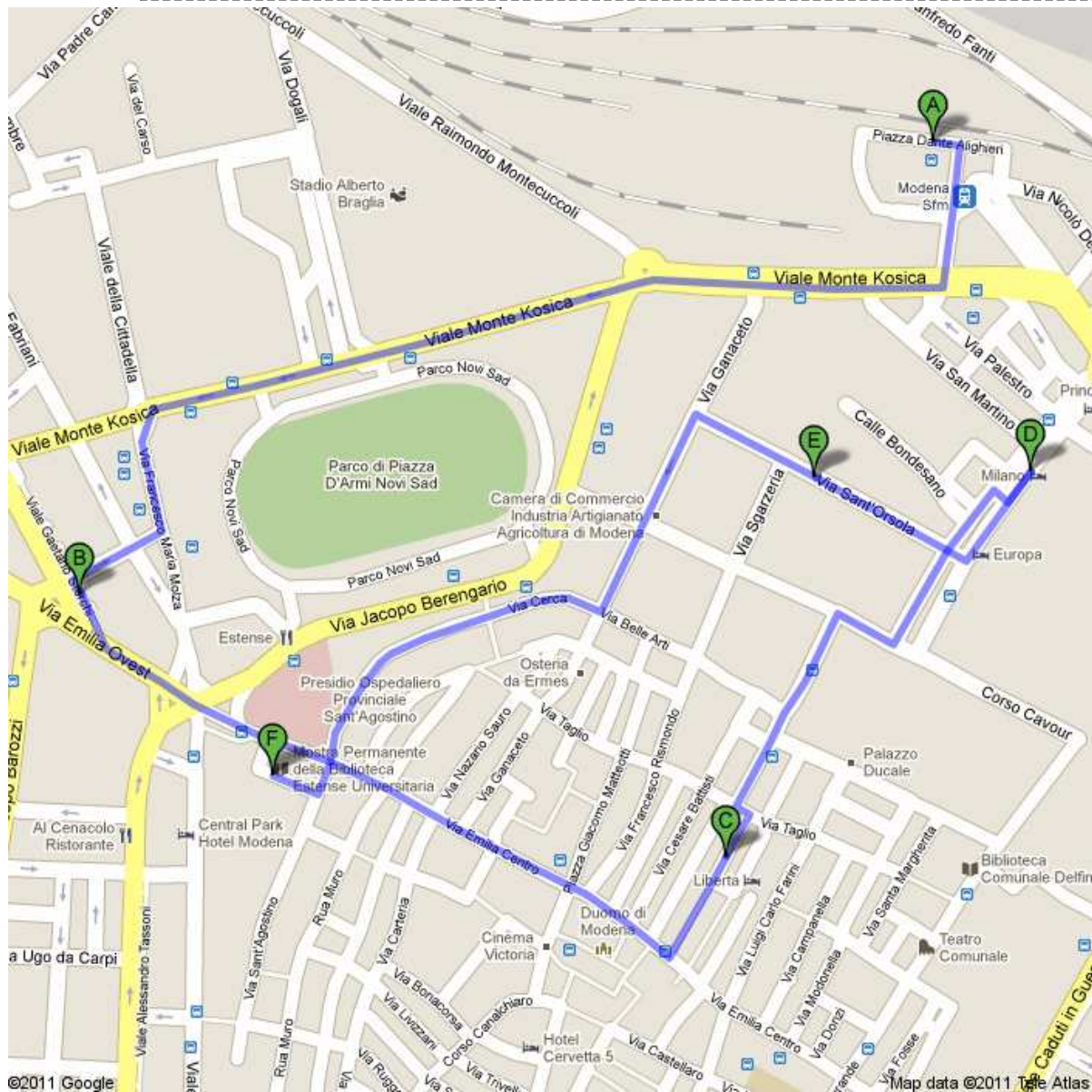



Le indicazioni per tragitti a piedi sono in versione beta.

Presta attenzione – questo percorso potrebbe non disporre di marciapiede o aree pedonali.









	1. Procedi in direzione est su Piazza Dante Alighieri	28 m 28 m (totale)
	2. Svolta a destra per rimanere su Piazza Dante Alighieri Circa 1 min	79 m 110 m (totale)
	3. Continua su Via Giovanni Galvani Circa 1 min	79 m 190 m (totale)
	4. Svolta a destra in Viale Monte Kosica Attraversa 1 rotonda Circa 11 min	900 m 1,1 km (totale)
	5. Svolta a sinistra in Via Francesco Maria Molza Circa 2 min	140 m 1,2 km (totale)
	6. Svolta a destra in Via Benedetto Bacchini Circa 1 min	110 m 1,3 km (totale)
	7. Svolta a sinistra in Viale Gaetano Storchi	18 m 1,3 km (totale)
Totale: 1,3 km – circa 17 min		

	Fondazione Marco Biagi Viale Gaetano Storchi, 2, 41100 Modena - 059 2056031	0,0 km (totale)
	8. Procedi in direzione sudest da Viale Gaetano Storchi verso Via Emilia Ovest Circa 1 min	66 m 66 m (totale)
	9. Svolta leggermente a sinistra in Via Emilia Ovest Circa 1 min	68 m 130 m (totale)
	10. Continua su Largo Aldo Moro Circa 2 min	130 m 260 m (totale)
	11. Continua su Largo Porta Sant'Agostino Circa 1 min	83 m 350 m (totale)
	12. Continua su Via Emilia Centro Circa 4 min	400 m 700 m (totale)
	13. Prosegui dritto su Piazza della Torre	32 m 750 m (totale)
	14. Continua su Via Emilia Centro	23 m 750 m (totale)
	15. Svolta a sinistra in Piazza Giuseppe Mazzini Circa 1 min	95 m 850 m (totale)
	16. Continua su Via Coltellini La tua destinazione è sulla sinistra	32 m 900 m (totale)
Totale: 900 m – circa 11 min		

	Ristorante Enzo di Tassi Argia e C. Sas Via Coltellini, 17, 41121 Modena - 059 225177	0,0 km (totale)
	17. Procedi in direzione nordest da Via Coltellini verso Via Taglio	53 m 53 m (totale)
	18. Svolta a sinistra in Via Taglio	17 m 70 m (totale)
	19. Svolta a destra in Via Fonte d'Abisso Circa 1 min	78 m 150 m (totale)
	20. Prosegui dritto su Piazza San Domenico	36 m 180 m (totale)
	21. Continua su Via 3 Febbraio 1831 Circa 1 min	130 m 300 m (totale)
	22. Svolta a destra in Corso Cavour	71 m

	Circa 1 min	400 m (totale)
	23. Svolta a sinistra in Corso Vittorio Emanuele Circa 2 min	200 m 600 m (totale)
	24. Svolta a destra per rimanere su Corso Vittorio Emanuele	19 m 600 m (totale)
	25. Svolta a sinistra per rimanere su Corso Vittorio Emanuele La tua destinazione è sulla destra	44 m 650 m (totale)

Totale: **650 m** – circa **8 min**

 **Hotel Milano**
Corso Vittorio Emanuele, 68, 41121 Modena - 059 223011

0,0 km (totale)

	26. Procedi in direzione sudovest da Corso Vittorio Emanuele verso Via Sant'Orsola Circa 2 min	120 m 120 m (totale)
	27. Svolta a destra in Via Sant'Orsola Circa 2 min	190 m 300 m (totale)

Totale: **300 m** – circa **4 min**

 **Ostello San Filippo Neri**
Via Sant'Orsola, 52, 41121 Modena - 059 234598

0,0 km (totale)

	28. Procedi in direzione nordovest da Via Sant'Orsola verso Via Sgarzeria Circa 2 min	150 m 150 m (totale)
	29. Svolta a sinistra in Via Ganaceto Circa 3 min	240 m 400 m (totale)
	30. Svolta a destra in Via Cerca Circa 1 min	130 m 500 m (totale)
	31. Continua su Via Bernardino Ramazzini Circa 3 min	250 m 750 m (totale)
	32. Prosegui dritto su Largo Porta Sant'Agostino Circa 1 min	38 m 800 m (totale)
	33. Svolta a destra per rimanere su Largo Porta Sant'Agostino	53 m 850 m (totale)

Totale: **850 m** – circa **11 min**

 **Galleria Estense - Palazzo Dei Musei**
Largo Porta Sant'Agostino, 337, 41100 Modena - 059 4395711

Queste indicazioni stradali servono solo per pianificare il viaggio. Le condizioni stradali potrebbero differire dai risultati delle mappe a causa di lavori in corso, traffico, meteo o altri eventi. Pianifica il tuo percorso considerando questi fattori. Rispetta la segnaletica stradale.

Map data ©2011 Tele Atlas